

BALADES LUDIQUES POUR PETITS ET GRANDS

PRÉMIAN



Fiche parent d'accompagnement des parcours ludiques



Le parcours ludique est décliné pour 3 niveaux :
4/6 ans, 7/9 ans et + de 10 ans.

Se balader, s'amuser, déconnecter !

RANDOLAND

800 m

▲ 20 m

45 min.

Temps estimé pour un enfant de 4 ans

Au Fil des Arts

Départ: place Amans, Centre culturel Au Fil des Arts


GPS: 43.524530 N/2.831464E  Prenez un crayon!


Prémian est un charmant village situé dans l'arrière-pays Héraultais, au cœur du Parc du Haut Languedoc, entre mer et montagne. Pour découvrir l'histoire de Prémian et de ses habitants, promenez-vous et amusez-vous à travers un parcours artistique et culturel. Vous y découvrirez des témoignages, des créations artistiques qui traduisent des souvenirs et regards portés sur ce petit village.


Carnet de route

Soyez vigilants avec vos enfants notamment sur les zones non piétonnes. Le parcours s'effectue sous votre entière responsabilité. La société Randoland et l'association Au Fil des Arts déclinent toute responsabilité en cas d'accident.

La balade suit le parcours « Au fil des Rues » créé par l'association « Au Fil des Arts ». Les panneaux sont numérotés de #1 à #12.


Les indices nécessaires à la résolution des énigmes sont repérés dans le carnet de route par le picto .


Avant de se mettre en marche, débiter la balade au Centre culturel Au Fil des Arts, place Amans, à côté de la boulangerie .


Se diriger vers le parking en passant devant la boulangerie et se rendre devant les deux colonnes en marbre marquant l'entrée de l'ancienne filature (début de l'Impasse Lou Cerieis) .


Faites un petit détour pour admirer la filature devenue la mairie et l'école de Prémian ainsi que la fresque #2bis réalisée dans la cour de l'école par des

adolescents autour du patrimoine du village.


Prendre la rue Basse et, arrivé à une intersection (panneau Ruisseau de L'Estalabar), s'engager à droite et observer les panneaux .


Descendre le lit du ruisseau de l'Estalabar et prendre à droite la rue du Béal; tout de suite à l'entrée de cette rue, regarder les encoches permettant de glisser une planche pour lutter contre les crues. Remarquer aussi tout le long du trajet les protections de bas de porte. Continuer jusqu'à .

Poursuivre cette petite rue et emprunter la rue des Jardins jusqu'à .

Continuer en direction du pont Notre Dame jusqu'au béal (petit canal) .

Pour admirer les jardins, faites un petit détour jusqu'à #7. N'hésitez pas à faire une petite pause pour écouter le chant des oiseaux.

Revenir au point 6 et prendre l'escalier pour aller sur le pont Notre Dame jusqu'à .

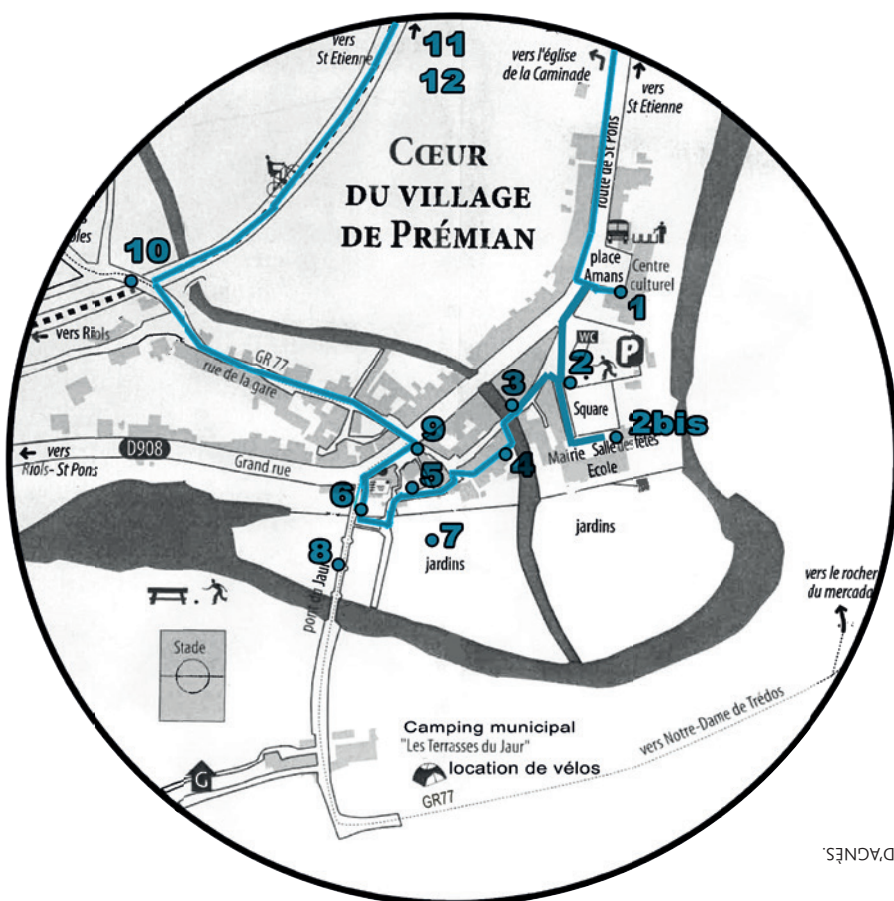
Revenir sur vos pas et, tout en marchant, remarquer le haut de la Tour Horloge. Prendre à droite la Grand'rue et juste après la poste, s'arrêter à la Tour Horloge .

Le jeu est terminé mais la balade continue. Traverser prudemment la Grand'rue et monter la rue de la Gare en face, jusqu'à atteindre la voie verte « Passa Pais » #10

Retraverser la rue de la Gare pour emprunter la voie verte #11

Continuer ensuite pour rejoindre l'église de la Caminade #12

Finir la balade en revenant au cœur du village par la Grand'rue.



CENTRE CULTUREL

4 place Amans
34390 Prémian

